
 <b>BICENTENARIO</b> Constitución de Villa del Rosario de Cúcuta 18 20 Norte de Santander, el lugar donde todo comenzó	<b>PLANEACIÓN ESTRATÉGICA DE LA CALIDAD</b>	<b>CÓDIGO: FGD02-06</b>	 Alcaldía de Villa del Rosario <i>El momento de crecer Dejando Huella</i>
	<b>GESTIÓN DOCUMENTAL</b>	<b>VERSIÓN: 03</b>	
	<b>LICENCIA DE SUBDIVISION</b>	<b>PÁGINA: 1 DE 1</b>	

**SUBSECRETARIA DE CONTROL URBANO**

**LICENCIA DE SUBDIVISIÓN URBANA**

MODALIDAD: (Artículo 2.2.6.1.1.6 del Decreto 1077 de 2015 modificado por el artículo 3 del Decreto Nacional 1203 de 12 de Julio de 2017)

<b>Licencia No.</b>	54874-0-21-0404	<b>Resolucion No.</b>	54874-0-21-0404
<b>Fecha de Expedicion</b>	22 DE NOVIEMBRE DEL 2021	<b>Fecha de Vencimiento</b>	22 DE MAYO DEL 2022

<b>Solicitante y/o Propietario</b>	JUAN JOSE FIGUEROA GARCIA Y OTROS
<b>Identificacion No.</b>	5.683.585 DE MALAGA

<b>Predio No.</b>	01-2-1038-0011-000	<b>Mat. Inmobiliaria No.</b>	260-348711
<b>Nomenclatura según certificado de libedrtad y tradicion</b>	CALLE 37 N°11 – 11 BARRIO LUIS CARLOS GALAN LOTE N° 8		
<b>Nomenclatura según el I.G.A.C</b>	LA BELEN JUAN FRIO		

Descripcion de la Subdivisión que se aprueba			
Se concede Licencia de Subdivisión Urbana, para realizar la división material del predio en dos (02) lotes compuesto por: Area Total Lote = 252.09 M2, Area Lote 8-1 = 92.75 M2, Area Lote 8-2 = 159.34 M2. Se hace constar que la presente subdivisión se solicita, en virtud que es voluntad del propietario de los terrenos, que surgirán de la subdvisión que por este acto se aprueba.			
<b>Zona Según El Modelo De Ocupacion (P.B.O.T)</b>		Zona de actividad residencial ZR-3	
<b>Numero de Lotes</b>	dos (02) Lotes	<b>Estrato</b>	2
<b>Area Total del Lote Según F.M.</b>	252.09 M2	<b>Area Total del Lote Según Planos</b>	252.09 M2
<b>Area Minima Según Norma</b>	Acuerdo 015 DEL 09 DE SEPTIEMBRE 2013		
<b>Frente Minimo Según Norma</b>	Acuerdo 015 DEL 09 DE SEPTIEMBRE 2013		
<b>Responsabilidad</b>	<b>Nombre Completo</b>	<b>Matricula Profesional</b>	
PLANO QUE TIENE LA SUBDIVISION PROPUESTA	PABLO EMILIO HERRER LEON	54202 - 364932 NTS	

DESCRIPCION	AREA (M2)
<b>LOTE 8-1</b>	<b>92.75 M2</b>
<b>LOTE 8-2</b>	<b>159.34 M2</b>
<b>AREA TOLTAL</b>	<b>252.09 M2</b>

PLANOS QUE SE APRUEBAN: UNO (01).

**Observaciones:** : EL ACTO ADMINISTRATIVO QUE RESOLVIO LA PRESENTE SOLICITUD DE LICENCIA, QUEDO DEBIDAMENTE EJECUTORIADO, EN FECHA 22 DE NOVIEMBRE DE 2021, EN CONSTANCIA SE EXPIDE EL PRESENTE FORMATO DEFINITIVO.

LA PRESENTE LICENCIA DE SUBDIVISIÓN HACE LAS VECES DE CERTIFICADO DE CONFORMIDAD CN LAS NORMAS URBANÍSTICAS Y DEBE SER PROTOCOLIZADO CON LA ESCRITURA PÚBLICA DE DIVISIÓN MATERIAL DEL PREDIO (artículo 3 del decreto 1203 de 12 de julio de 2017 que modificó el artículo 2.2.6.1.1.6 del decreto 1077 de mayo del 2015 – para efectos de lo dispuesto en el artículo 108 ley 812 de 2003 o la norma que lo adicione, modifique o sustituya).
<b>Nota 1:</b> la curaduría urbana no se hace responsable por errores surgidos de la información suministrada por la interesada y especialmente por la información contenida en el plano suministrado por el solicitante.
<b>Nota 2:</b> cualquier modificación requiere previa aprobación de la curaduría urbana, la licencia no autoriza la ejecución de obras de infraestructura o de construcción, ni la delimitación de espacios públicos o privados, forma parte integral de la licencia, el plano aprobado el 22 DE NOVIEMBRE DE 2021, por la curaduría urbana, se debe dar cumplimiento a la resolución 54874-0-21-0404 expedida por la curaduría urbana, la cual forma parte integral de este. La curaduría urbana no se hace responsable por errores surgidos en la i información suministrada por los solicitantes.



**NOTIFIQUESE Y CUMPLASE**

  
**Ing. SAID STEFANO CASTELLANOS GIL**  
**Subsecretario de Control urbano.**

  
**FIRMA DE RECIBIDO PARTE INTERESADA**

Nombres y Apellidos	Cargo	Firma
Digitio: Evelyn Villada Vega	Técnico Administrativo / Control Urbano	
Revisó y aprobó: Said Stefano Castellanos Gil	Subsecretario de Control Urbano	

Los arriba firmantes declaramos que hemos revisado el presente documento y lo encontramos ajustado a las normas y disposiciones legales y/o técnicas vigentes y, por lo tanto, bajo nuestra responsabilidad lo presentamos para la firma.

 <b>BICENTENARIO</b> Constitución de Villa del Rosario de Cúcuta 18 - 20 Norte de Santander, el lugar donde todo comenzó	<b>PLANEACIÓN ESTRATÉGICA DE LA CALIDAD</b>	<b>CÓDIGO: FGD02-06</b>	 Alcaldía de Villa del Rosario <i>Es momento de Crecer</i> #Dejando Huella
	<b>GESTIÓN DOCUMENTAL</b>	<b>VERSIÓN: 03</b>	
	<b>RESOLUCION DE SUBDIVISION</b>	<b>PÁGINA: 1 DE 6</b>	

**SUBSECRETARIA DE CONTROL URBANO**

**RESOLUCION No. 54874-0-21-0404  
(22 DE NOVIEMBRE DEL 2021)**

**POR LA CUAL SE CONCEDE LICENCIA DE SUBDIVISION URBANA.**

El suscrito Subsecretario de Control Urbano del Municipio de Villa del Rosario, en uso de sus facultades legales y en especial las que le confiere las normas nacionales y sus reglamentos, en especial: Leyes 9/89, 361/97, 388/97, 397/97, 400/97, 675/01, 810/03, 1228/08, 1437/11, 1753/15, 1796/16, 1801/16, 1848/17, Decretos Nacionales 1538/95, 2150/95, 948/95, 1052/98, 1686/00, 1469/10, 0019/12 art. 180-192, Decreto 1077/15 modificado por los Decretos 1285/15, 1547/15, 1581/15, 1736/15, 1737/15, 1801/15, 2095/15, 2218/15, 2411/15, 412/16, 596/16, 1197/16, 1385/16, 1516/16, 1693/16, 1895/16, 1898/16, 583/17, 614/17, 631/17, 729/17, 1203/17, 1272/17, 2013/17, 2013/17, Resoluciones 0462 y 0463 de 13/07/2017 del Ministerio de Vivienda Ciudad y Territorio, Circular Procuraduría General de la Nación 010 de 08/06/2012, Normas Municipales: el Acuerdo 015 de 09 de septiembre de 2013 y.



**CONSIDERANDO:**

**Que**, el señor **JUAN JOSE FIGUEROA GARCIA Y OTROS**, identificado con la cédula de ciudadanía No. 5.683.585 de Málaga, presentó ante esta oficina la solicitud de licencia de subdivisión urbana, del predio con matrícula inmobiliaria No. **260-348711** ubicados en **LA BELEN JUAN FRIO**, jurisdicción del Municipio De Villa del Rosario, cuyos documentos fueron presentados en el mes de noviembre del 2021, anexando los siguientes documentos, conforme a lo exigido en la Resolución No. 0462 de 13 de Julio de 2017 expedida por el Ministerio de Vivienda, Ciudad y Territorio:

Nomenclatura según Certificado de Libertad Tradición	CALLE 37 N°11 – 11 BARRIO LUIS CARLOS GALAN LOTE N° 8
Nomenclatura según el I.G.A.G	LA BELEN JUAN FRIO

1. Copias de los Certificados de Libertad y Tradición de los inmuebles objeto de la solicitud matrículas inmobiliarias **260-348711**, cuya fecha de expedición no es superior a un mes antes de la fecha de la solicitud, en que se aprecia que el propietario corresponde a la persona solicitante de la licencia, actualmente identificado como el señor **JUAN JOSE FIGUEROA GARCIA Y OTROS**, identificado con la cédula de ciudadanía No. 5.683.585 de Málaga.
2. Copia del documento paz y salvo del impuesto predial indicando los predios **01-02-1038-0011-000** ubicado en **LA BELEN JUAN FRIO**, Del Municipio De Villa del Rosario. Copia recibo pago de impuesto predial correspondiente al lote objeto de la solicitud
3. La relación de los predios colindantes al proyecto objeto de la solicitud, no es requerido por el tipo de trámite.
4. Copia documento de identidad y matrícula profesional del profesional responsable de la subdivisión por el ingeniero **PABLO EMILIO HERRERA LEON**, identificado con MP N° 54202 - 364932 NTS, Localización del predio se aprecia en plano aportado.



 <b>BICENTENARIO</b> Constitución de Villa del Rosario de Cúcuta 18 - 20 Norte de Santander, el lugar donde todo comenzó	<b>PLANEACIÓN ESTRATÉGICA DE LA CALIDAD</b>	<b>CÓDIGO: FGD02-06</b>	 Alcaldía de Villa del Rosario <i>Es momento de crecer</i> #DejandoHuella
	<b>GESTIÓN DOCUMENTAL</b>	<b>VERSIÓN: 03</b>	
	<b>RESOLUCION DE SUBDIVISION</b>	<b>PÁGINA: 2 DE 6</b>	

**SUBSECRETARIA DE CONTROL URBANO**

**Que,** el artículo 2.2.6.1.2.1.7 del decreto 1077/15 modificado por el artículo 6 del decreto 1203/17, señalo: *Documentos para la solicitud de licencias.* El Ministerio de Vivienda, Ciudad y Territorio establecerá mediante resolución los documentos que deberán acompañar todas las solicitudes de licencia y modificación de licencias vigentes, que permitan acreditar la identificación del predio, del solicitante y de los profesionales que participan el proyecto, así como los demás documentos que sean necesarios para verificar la viabilidad del proyecto.

**Que,** mediante resoluciones 0462 y 0463 de 13 de julio de 2017 del Ministerio de Vivienda, Ciudad y Territorio, dio cumplimiento a lo establecido en el artículo 2.2.6.1.2.1.7 del decreto 1077/15 modificado por el artículo 6 del decreto 1203/17.

**Que,** los solicitantes presentaron ante la curaduría urbana la documentación correspondiente, documentos conforme a la resolución 0462 y 0463 de 13 de julio de 2017.

Además de los requisitos señalados anteriormente, el interesado aporto lo siguiente documentos exigidos para la modalidad de RELOTEO en cumplimiento de lo establecido en el artículo 4 de la resolución 0462 de 13 de julio de 2017 0462 y 0463 de 13 de julio de 2017:

- Plano de subdivisión que señale los predios resultantes de la subdivisión propuesta, debidamente amojonado y alinderado, según lo establecido en las normas vigentes y con su respectivo cuadro de áreas.

**Que,** la licencia solicitada es para lo siguiente:

Dirección: **LA BELEN JUAN FRIO.**



**Tipo de Proyecto:** Se solicita Licencia de Subdivisión Urbana, para realizar la división material del predio en dos (02) lotes compuesto por: Area Total Lote = 252.09 M2, Area Lote 8-1 = 92.75 M2, Area Lote 8-2 = 159.34 M2. Se hace constar que la presente subdivisión se solicita, en virtud que es voluntad del propietario de los terrenos, que surgirán de la subdivisión que por este acto se aprueba.

**CUADRO DE ÁREAS**

DESCRIPCION	AREA (M2)
LOTE 8-1	92.75 M2
LOTE 8-2	159.34 M2
AREA TOLTAL	252.09 M2

**Nota:** la curaduría urbana no se hace responsable por errores surgidos de la información suministrada por el interesado y especialmente por la información contenida en el plano suministrado por la solicitante.

**Que,** se garantizaran la propiedad privada y los demás derechos adquiridos con arreglo de las leyes civiles, los cuales no pueden ser desconocidos ni vulnerados por leyes posteriores. Cuando de la aplicación de una ley expedida por motivos de utilidad pública o interés social, resultaren en

	<b>PLANEACIÓN ESTRATÉGICA DE LA CALIDAD</b>	<b>CÓDIGO: FGD02-06</b>	
	<b>GESTIÓN DOCUMENTAL</b>	<b>VERSIÓN: 03</b>	
	<b>RESOLUCION DE SUBDIVISION</b>	<b>PÁGINA: 3 DE 6</b>	

### **SUBSECRETARIA DE CONTROL URBANO**

conflicto los derechos de los particulares con la necesidad por ella reconocida, el interés privado deberá ceder al interés público o social (Art. 58 de la Constitución Política de Colombia).

**Que**, la veracidad de la información y los documentos presentados corresponde exclusivamente al propietario y a los profesionales responsables que suscriben la solicitud.

**Que**, bajo el principio de la buena fe artículo 83 de la constitución política “*las actuaciones De los particulares y de las autoridades públicas deberán ceñirse a los postulados de la buena fe, La cual se presumirán todas las gestiones que adelanten ante éstas*”, la curaduría urbana presume que, lo aseverado por el solicitante es cierto, al igual que los documentos con el trámite de licencia.

**Que**, establece el Decreto 1077 de 2015, lo siguiente:

**ARTÍCULO 2.2.6.1.1.6. LICENCIA DE SUBDIVISIÓN Y SUS MODALIDADES.** <Artículo modificado por el artículo 4 del Decreto 2218 de 2015. El nuevo texto es el siguiente:> *Es la autorización previa para dividir uno o varios predios, ubicados en suelo rural, urbano o de expansión urbana, de conformidad con lo dispuesto en el Plan de Ordenamiento Territorial, los instrumentos que lo desarrollen y complementen y demás normatividad vigente aplicable a las anteriores clases de suelo. Cuando la subdivisión de predios para urbanizar o parcelar haya sido aprobada mediante la respectiva licencia de urbanización o parcelación, no se requerirá adicionalmente de la licencia de subdivisión.*

*Son modalidades de la licencia de subdivisión: En suelo rural y de expansión urbana:*

1. *Subdivisión rural. Es la autorización previa para dividir materialmente uno o varios predios ubicados en suelo rural o de expansión urbana de conformidad con el Plan de Ordenamiento Territorial y la normatividad agraria y ambiental aplicables a estas clases de suelo, garantizando la accesibilidad a cada uno de los predios resultantes.*

*Mientras no se adopte el respectivo plan parcial, los predios urbanizables no urbanizados en suelo de expansión urbana no podrán subdividirse por debajo de la extensión mínima de la Unidad Agrícola Familiar (UAF), salvo los casos previstos en el artículo 45 de la Ley 160 de 1994. En ningún caso se puede autorizar la subdivisión de predios rurales en contra de lo dispuesto en la Ley 160 de 1994 o las normas que la reglamenten, adicionen, modifiquen o sustituyan. Las excepciones a la subdivisión de predios rurales por debajo de la extensión mínima de la UAF previstas en la Ley 160 de 1994, serán autorizadas en la respectiva licencia de subdivisión por los curadores urbanos o la autoridad municipal o distrital competente para el estudio, trámite y expedición de las licencias urbanísticas, y los predios resultantes solo podrán destinarse a los usos permitidos en el plan de ordenamiento o los instrumentos que lo desarrollen o complementen. En todo caso la autorización de actuaciones de edificación en los predios resultantes deberá garantizar que se mantenga la naturaleza rural de los terrenos, y no dará lugar a la implantación de actividades urbanas o a la formación de nuevos núcleos de población.*



*En suelo urbano:*

2. *Subdivisión urbana. Es la autorización para dividir materialmente uno o varios predios urbanizables no urbanizados ubicados en suelo urbano. Para efectos de lo dispuesto en el artículo 2.2.2.1.4.1.4. del presente decreto, solamente se podrá expedir esta modalidad de licencia cuando se presente alguna de las siguientes situaciones: a) Se pretenda dividir la parte del predio que esté ubicada en suelo urbano de la parte que se localice en suelo de expansión urbana o en suelo rural; b) Existan reglas especiales para subdivisión previa al proceso de urbanización contenidas en el plan de ordenamiento territorial o los instrumentos que lo desarrollen o complementen.*

3. *Reloteo. <Numeral modificado por el artículo 3 del Decreto 1203 de 2017. El nuevo texto es el siguiente:> Es la autorización para dividir, redistribuir o modificar el loteo de uno o más predios previamente urbanizados o legalizados, de conformidad con las normas urbanísticas que para el efecto establezcan el Plan de Ordenamiento Territorial y los instrumentos que lo desarrollen y complementen. En esta modalidad de licencia se podrá hacer redistribución de los espacios privados.*

**PARÁGRAFO 1o.** *Ninguna de las modalidades de la licencia de subdivisión de que trata este artículo autoriza la ejecución de obras de infraestructura o de construcción.*



	<b>PLANEACIÓN ESTRATÉGICA DE LA CALIDAD</b>	<b>CÓDIGO: FGD02-06</b>	
	<b>GESTIÓN DOCUMENTAL</b>	<b>VERSIÓN: 03</b>	
	<b>RESOLUCION DE SUBDIVISION</b>	<b>PÁGINA: 4 DE 6</b>	

### **SUBSECRETARIA DE CONTROL URBANO**

**PARÁGRAFO 2o.** Las subdivisiones en suelo urbano de que tratan los numerales 2 y 3 del presente artículo, se sujetarán al cumplimiento de las dimensiones de áreas y frentes mínimos establecidos en los actos administrativos correspondientes. Los predios resultantes de la subdivisión y/o reloteo deberán contar con frente sobre vía pública vehicular o peatonal y no podrán accederse por zonas verdes y/o comunales.

**PARÁGRAFO 3o.** No se requerirá licencia de subdivisión cuando se trate de particiones o divisiones materiales de predios ordenadas por sentencia judicial en firme o cuando se requiera subdividir predios por motivo de la ejecución de obras de utilidad pública. En estos casos, la división material se realizará con fundamento en lo ordenado en la sentencia judicial o con el registro topográfico que elabore la entidad pública que ejecute la respectiva obra.

**PARÁGRAFO 4o.** Las subdivisiones de predios hechas por escritura pública debidamente inscrita en la respectiva Oficina de Registro de Instrumentos Públicos con anterioridad a la expedición de la Ley 810 de 2003, no requerirán de licencia de subdivisión, en cualquiera de sus modalidades, para adelantar ningún trámite. Los predios cuya subdivisión se haya efectuado antes de la entrada en vigencia de la mencionada ley, y que cuenten con frente y/o área inferior a la mínima establecida por la reglamentación urbanística, podrán obtener licencia de construcción siempre y cuando sean desarrollables aplicando las normas urbanísticas y de edificación vigentes.

*La incorporación a la cartografía oficial de tales subdivisiones no implica autorización alguna para urbanizar, parcelar o construir sobre los lotes resultantes, para cuyo efecto, el interesado, en todos los casos, deberá adelantar el trámite de solicitud de licencia de parcelación, urbanización o construcción ante el curador urbano o la autoridad municipal o distrital competente para el estudio, trámite y expedición de las licencias urbanísticas, en los términos de que trata el presente decreto y demás normas concordantes.*

**Que**, de conformidad a lo señalado en el parágrafo 2 del artículo 2.2.6.1.2.2.1 del decreto 1077 de 2015, no se requiere de la citación a vecinos, ni terceros, por tratarse de una licencia de subdivisión.

**Que**, este documento no es válido para legalizar ningún tipo de Construcción Existente en los predios objeto de esta solicitud de subdivisión.



Este despacho en mérito de lo expuesto:

### **RESUELVE**

**PRIMERO:** Conceder licencia de **SUBDIVISIÓN URBANA N° 54874-0-21-0404**, al señor **JUAN JOSE FIGUEROA GARCIA Y OTROS**, identificado con la cédula de ciudadanía No. 5.683.585 de Málaga; licencia que se concede para dividir materialmente el predio de propiedad del solicitante, identificados con matrícula inmobiliaria No. **260-348711** y Código Catastral **01-02-1038-0011-000**, ubicados en **LA BELEN JUAN FRIO**, con un área total = **252.09 M2**.

**VIGENCIA LICENCIA.** Se concede la licencia de subdivisión por término de seis (6) meses improrrogables contados a partir de la fecha de ejecutoria del presente acto administrativo, en razón a lo expuesto en la parte considerativa de esta decisión.

**LA LICENCIA QUE SE CONCEDE ES PARA LO SIGUIENTE:** Licencia de Subdivisión Urbana, para realizar la división material del predio en dos (02) lotes compuesto por: Area Total Lote = 252.09 M2, Area Lote 8-1 = 92.75 M2, Area Lote 8-2 = 159.34 M2. Se hace constar que la presente subdivisión se solicita, en virtud que es voluntad del propietario de los terrenos, que surgirán de la subdivisión que por este acto se aprueba.

 <b>BICENTENARIO</b> Constitución de Villa del Rosario de Cúcuta 18 - 20. Norte de Santander, el lugar donde todo comenzó	<b>PLANEACIÓN ESTRATÉGICA DE LA CALIDAD</b>	<b>CÓDIGO: FGD02-06</b>	 Alcaldía de Villa del Rosario <i>Es momento de Crecer Dejando Huella</i>
	<b>GESTIÓN DOCUMENTAL</b>	<b>VERSIÓN: 03</b>	
	<b>RESOLUCION DE SUBDIVISION</b>	<b>PÁGINA: 5 DE 6</b>	

**SUBSECRETARIA DE CONTROL URBANO**

**CUADRO DE ÁREAS**

DESCRIPCION	AREA (M2)
LOTE 8-1	92.75 M2
LOTE 8-2	159.34 M2
AREA TOLTAL	252.09 M2


**LINDEROS:** Los Linderos de cada uno de los lotes que surgen de la subdivisión, se encuentran contenidos en escala N° 1/1 elaborado el ingeniero **PABLO EMILIO HERRERA LEON**, identificado con MP N° 54202 - 364932 NTS, que forma parte integral de la presente aprobación.



**SEGUNDO:** Contra el presente acto administrativo, proceden los recursos de ley, dentro de los diez (10) días siguientes a su notificación, Conforme al artículo, 66, 67 y 68 Código de procedimiento administrativo y de lo contencioso administrativo (Ley 1437 de 2011).

**TERCERO:** La presente resolución rige a partir de su ejecutoria y una vez en firme deberá expedirse el formato definitivo de licencia N° **54874-0-21-0404**.

**NOTIFIQUESE Y CUMPLASE**

  
**Ing. SAID STEFANO CASTELLANOS GIL**  
 Subsecretario de Control urbano.

Nombres y Apellidos		Cargo	Firma
Digito:	Evelyn Villada Vega	Técnico Administrativo / Control Urbano	
Revisó y Aprobó	Said Stefano Castellanos Gil	Subsecretario de Control Urbano	
Los arriba firmantes declaramos que hemos revisado el presente documento y lo encontramos ajustado a las normas y disposiciones legales y/o técnicas vigentes y, por lo tanto, bajo nuestra responsabilidad lo presentamos para la firma.			

	PLANEACIÓN ESTRATÉGICA DE LA CALIDAD	CÓDIGO: FGD02-06	
	GESTIÓN DOCUMENTAL	VERSIÓN: 03	
	RESOLUCION DE SUBDIVISION	PÁGINA: 6 DE 6	

**SUBSECRETARIA DE CONTROL URBANO**

**CONTROL URBANO ALCALDIA DE VILLA DEL ROSARIO**

**DILIGENCIA DE NOTIFICACION PERSONAL**

En Villa del Rosario siendo **22 DE NOVIEMBRE DEL 2021**, se presentó el señor **JUAN JOSE FIGUEROA GARCIA Y OTROS**, identificado con la cédula de ciudadanía No. 5.683.585 de Málaga, con el objeto de recibir notificación personal de la resolución por medio de la cual se concede licencia de subdivisión urbana N° **54874-0-21-0404** de fecha **22 DE NOVIEMBRE DEL 2021**

Se hace entrega de copia íntegra de la resolución y se indica que contra él proceden los recursos de reposición y en subsidio el de apelación, que puedan presentarse ante el mismo funcionario que dictó el acto administrativo, dentro de los diez (10) días siguientes a la presente notificación.

La persona manifiesta que renuncia a los recursos que proceden en contra del acto administrativo.

La presente resolución se encuentra debidamente ejecutoriada, hoy **22 DE NOVIEMBRE DEL 2021**

El compareciente \_\_\_\_\_

Notifico \_\_\_\_\_

**EVELYN VILLADA VEGA**  
Técnico Administrativo